






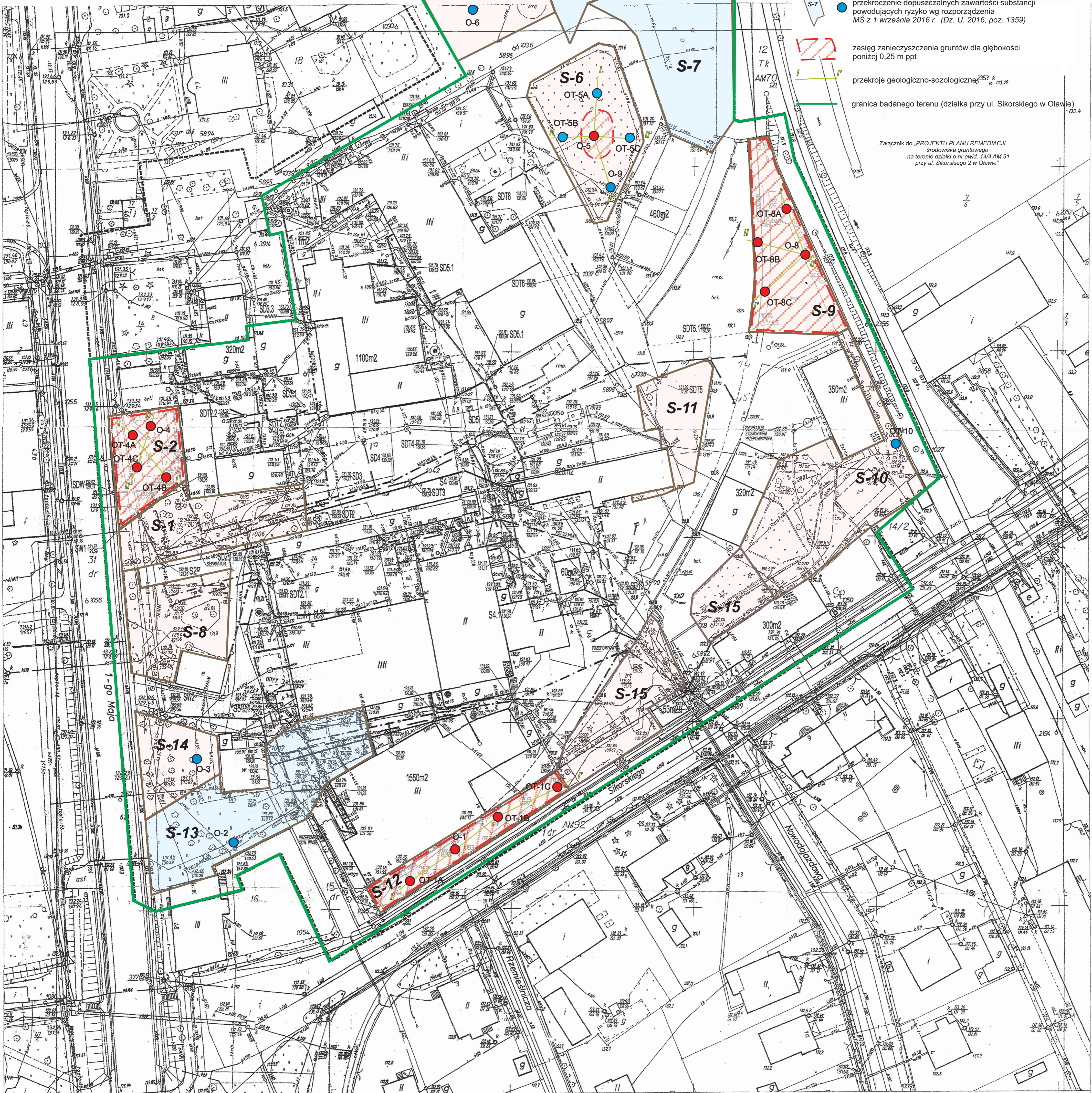
MAPA SYTUACYJNA

Skala 1 : 500

OBJAŚNIENIA:

-  o-5 sekcje i otwory w których stwierdzono przekroczenie dopuszczalnych zawartości substancji powodujących ryzyko wg rozporządzenia MS z 1 września 2016 r. (Dz. U. 2016, poz. 1359)
-  o-7 sekcje i otwory w których nie stwierdzono przekroczenia dopuszczalnych zawartości substancji powodujących ryzyko wg rozporządzenia MS z 1 września 2016 r. (Dz. U. 2016, poz. 1359)
-  zasięg zanieczyszczenia gruntów dla głębokości poniżej 0,25 m ppt
-  przekroje geologiczno-socjologiczne
-  granica badanego terenu (działka przy ul. Sikorskiego w Oławie)

Załącznik do „PROJEKTU PLANU REMEDIACJI Środowiska gruntowego na terenie działki o nr ewid. 14/4 AM 91 przy ul. Sikorskiego 2 w Oławie”



NINIEJSZA MAPA W PASIE OZNACZONYM PRZERYWANA LINIA MOŻE SŁUżyć DO OPRACOWANIA PROJEKTÓW TECHNICZNYCH UZGODNIONYCH PRZEZ ZUDP

<p>województwo: DOLNOŚLĄSKIE powiat: OLAWSKI miasto: OŁAWA obręb: OŁAWA działka nr: 14/4 AM-91 ulica: Sikorskiego</p>	<p>MAPA DO CEŁÓW PROJEKTOWYCH SKALA 1:500 Wykonana w Starostwie Powiatowym w Oławie na podstawie mapy zasadniczej oraz operatu ewidencji gruntów</p> <p>Nr sekcji: 463.231.2242, 2244, 2331, 2333</p>	<p>Nie wyklucza się istnienia innych nie wykazanych na niniejszej mapie urządzeń podziemnych, które nie były zgłoszone do inwentaryzacji lub o których brak jest informacji w listach brzozych</p>	<p>Aktualizacja mapy wykonana została przez: mgr inż. Piotr Adam Paręgowski w miesiącu wrześniu 2004 r. DZ 0349/2004</p>
--	---	--	--

STAROSTWO POWIATOWE W OŁAWIE
 WYDZIAŁ GOSPODARSTWA I GOSPODARSTWA PRZEMISŁOWEGO
 W obszarze oznaczonym linią przerywaną poprowadzono w terenie aktualność terenu mapy zasadniczej. Dokumenty, podane w niniejszym projekcie, mapy przyjęto do tożsamości w dniu 13 WRZ 2004 r.
 Wzrost: 1,80 m
 Ciężar ciała: 75 kg
 Data: 13 WRZ 2004 r.
 Z up. STAKDSTY




mgr inż. Piotr Adam Paręgowski
 Upr. projektowe nr 116/94/LW
 Upr. budowlane nr 141/93/LW
 Spec. INŻYNIERIA SANITARNA
 55-200 OŁAWA, ul. Majna 5/4
 tel. 71 354 62 153

GRUPA PROJEKTOWA gP Omega Branża SANITARNA
 mgr inż. Piotr Adam Paręgowski
 55-02 OŁAWA, ul. 3 Maja 54
 BIURO: ul. Gnieźnieńska 10 53-633 Wrocław
 tel./fax (071) 369 03 73 e-mail: gpm@omega-projekt.pl

BILANS POWIERZCHNI

1. CAŁKOWITA POWIERZCHNIA OBJĘTA INWESTYCIĄ	3,85 ha
2. CAŁKOWITA POWIERZCHNIA DACHÓW	1,20 ha
3. CAŁKOWITA POWIERZCHNIA TERENÓW UTRWARDZONYCH	1,3 ha
4. CAŁKOWITA POWIERZCHNIA TERENÓW ZIELONYCH	1,46 ha

LEGENDA:

	PRZEWÓD KANALIZACJI SANITARNEJ
	PRZEWÓD KANALIZACJI DESZCZOWEJ ODBIERAJĄCY WODĘ Z DACHÓW
	PRZEWÓD KANALIZACJI DESZCZOWEJ ODBIERAJĄCY WODĘ Z TERENU

Temat	PROJEKT TECHNICZNY - PRZEBUDOWY ZAKŁADUJĄCEJ SIECI KANALIZACYJNEJ		
opracowanie	"HUTA OŁAWA" ul. gen. Wł. SIKORSKIEGO 7 55-02 OŁAWA DZ. NR 14/4AM-91		
Zakres opracowania	KANALIZACJA SANITARNA, KANALIZACJA BURZOWA		
Investor	"HUTA OŁAWA" ul. gen. Wł. SIKORSKIEGO 7 55-02 OŁAWA DZ. NR 14/4AM-91		
Funkcja	Imię, Nazwisko	Nr uprawnień	Data
Projektant	mgr inż. Piotr Adam Paręgowski	428/94/LW	11.2006
Projektant	mgr inż. Piotr Marchewka		11.2006
Projektant	mgr inż. Jacek Dziżkowski		11.2006