

Druga aktualizacja planu dla obszaru eksploatacji (wydobycia) węgla brunatnego, kopalnia odkrywkowa Nochten
koncept planu







Obszar wydobycia a granica bezpieczeństwa

Informacje w komisji ds. węgla brunatnego i w zgrupowanie związku z dnia 27 sierpnia 2018 r.



Podstawa mapy: Verwaltungsgrenzen (VG250) © GeoBasis-DE/BKG (2017)
Stan opracowania od: 27.07.2018 r.

Legenda

-  granica obszaru planistycznego - druga aktualizacja planu wydobycia węgla brunatnego kopalni odkrywkowej Nochten
-  granica bezpieczeństwa obszaru wydobycia 1 zgodnie z ramowym planem eksploatacji kopalni odkrywkowej Nochten (LAUBAG 1994) do punktu 26 (s. tabella 3planu wydobycia węgla brunatnego 2014)
-  granica obszaru wydobycia 1 zgodnie z ramowym planem eksploatacji kopalni odkrywkowej Nochten (LAUBAG 1994)
-  granica bezpieczeństwa obszaru wydobycia 1 zgodnie z ramowym planem eksploatacji kopalni odkrywkowej Nochten (LAUBAG 1994) od punktu 26
-  bezpieczeństwa dla specjalnego obszaru wydobycia (planowana)
-  granica specjalnego obszaru wydobycia (planowana)

