



Regionalna Dyrekcja Ochrony Środowiska we Wrocławiu  
al. Jana Matejki 6, 50-333 Wrocław  
NIP 897-17-47-119, REGON 020 860 626  
www: wroclaw.rdos.gov.pl  
BIP: bip.wroclaw.rdos.gov.pl  
mail: sekretariat.wroclaw@rdos.gov.pl

## **SPECYFIKACJA ISTOTNYCH WARUNKÓW ZAMÓWIENIA** **- modyfikacja z dnia 30.01.2019 r.**

### NAZWA ZAMÓWIENIA:

Wykonanie ekspertyz przyrodniczych dla obszarów: Góry Złote PLH020096, Kielczyn PLH020099, Kozioróg w Czernej PLH020100, Sudety Wałbrzysko-Kamiennogórskie PLB020010, Sztolnia w Młotach PLH020070, Źródła Pijawnika PLH020076 w ramach realizacji projektu nr POIS.02.04.00-00-0193/16, pn.: „Opracowanie planów zadań ochronnych dla obszarów Natura 2000”

### ZAMAWIAJĄCY:

Regionalna Dyrekcja Ochrony Środowiska we Wrocławiu

### TRYB:

Przetarg nieograniczony o wartości większej niż kwoty określone w przepisach wydanych na podstawie art. 11 ust. 8 ustawy

### NR REFERENCYJNY:

WOA.261.12.2018

### Nr CPV:

71313000-5 Usługi doradcze w zakresie środowiska naturalnego



Modyfikacja specyfikacji istotnych warunków zamówienia przedmiotowego postępowania o udzielenie zamówienia publicznego dotyczy:

- zapisów rozdziału XIII i XIV, tj. zmiany terminu składania ofert,
- zapisów rozdziału II cz. B, ust. 4 pkt f Szczegółowego Opisu Przedmiotu Zamówienia, który stanowi załącznik nr 1,
- treści zapisów załącznika nr 10.

### XIII SKŁADANIE OFERT

1. Ofertę należy złożyć za pośrednictwem **platformy miniPortal** (wersja produkcyjna) dostępnej pod adresem internetowym <https://www.uzp.gov.pl/e-zamowienia2/miniportal>.
2. Termin składania ofert upływa **w dniu 11 lutego 2019 r. do godz. 11:30.**
3. Wykonawca może, przed upływem terminu do składania ofert, zmienić lub wycofać ofert.


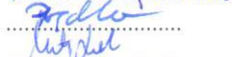




### XIV OTWARCIE OFERT


1. Otwarcie ofert nastąpi w siedzibie Zamawiającego:  
Regionalna Dyrekcja Ochrony Środowiska we Wrocławiu, al. Jana Matejki 6, 50-333 Wrocław, pok. 44.08 **w dniu 11 lutego 2019 r. o godzinie 11:45.**
2. Otwarcie ofert jest jawne.
3. Przed otwarciem ofert Zamawiający poda kwotę jaką zamierza przeznaczyć na sfinansowanie zamówienia.
4. Podczas otwarcia ofert Zamawiający poda Wykonawcom: nazwy (firmy) oraz adresy wykonawców, a także informacje dotyczące ceny, terminu wykonania zamówienia, okresu gwarancji i warunków płatności zawartych w ofertach.
5. Niezwłocznie po otwarciu ofert Zamawiający zamieści na stronie internetowej informacje dotyczące:
  - 1) kwoty, jaką zamierza przeznaczyć na sfinansowanie zamówienia,
  - 2) firm oraz adresów Wykonawców, którzy złożyli oferty w terminie,
  - 3) ceny, terminu wykonania zamówienia, okresu gwarancji i warunków płatności zawartych w ofertach.

### ZAŁĄCZNIKI

1. Opis Przedmiotu Zamówienia – modyfikacja z dnia 30.01.2019 r.
2. Wykaz osób do oceny kryterium Doświadczenie – modyfikacja z dnia 30.01.2019 – załącznik nr 10

Wrocław, dnia: 30.01. ..... 2019 r.

Sporządzili: Anna Haplicznik   
Martyna Prędko   
Marta Łysiak   
Rafał Klodek   
Jarosław Trzeszcz   
Jerzy Dalecki 

Regionalny Dyrektor Ochrony  
Środowiska we Wrocławiu  
  
Wojciech Rejman

Zatwierdzam .....

(Regionalny Dyrektor Ochrony Środowiska we Wrocławiu)



Załącznik 1 do SIWZ dla zadania:  
Wykonanie ekspertyz przyrodniczych dla obszarów: Góry Złote PLH020096, Kiełczyn PLH020099, Kozioróg w Czernej PLH020100, Sztolnia w Młotach PLH020070, Sudety Wałbrzysko-Kamiennogórskie PLB020010, Źródła Pijawnika PLH020076 w ramach realizacji projektu nr POIS.02.04.00-00-0193/16, pn.: „Opracowanie planów zadań ochronnych dla obszarów Natura 2000”

## SZCZEGÓŁOWY OPIS PRZEDMIOTU ZAMÓWIENIA - modyfikacja z dnia 30.01.2019 r.

Modyfikacja rozdziału II części B, ust. 4 pkt f, tj. usunięto pkt f dotyczący „ pozostałych informacji, które są niezbędne do zobrazowania ustaleń planu ochrony (...)”

### II B. Zakres opracowania danych GIS:

- 1) Zestawienie rodzajów użytków gruntowych położonych w obszarze, w szczególności w obrębie przedmiotów ochrony, dla których ochrony obszar ten został utworzony, z uwzględnieniem danych z ewidencji gruntów przekazanych przez Zamawiającego.
- 2) Zestawienie powierzchni poszczególnych płatów siedlisk przyrodniczych i stanowisk gatunków roślin i zwierząt i ich siedlisk oraz ogólnej powierzchni poszczególnych płatów siedlisk przyrodniczych i stanowisk gatunków roślin i zwierząt i ich siedlisk w obszarze.
- 3) Wykaz działek i wydzieleń leśnych, w obrębie których występują poszczególne siedliska przyrodnicze oraz stanowiska gatunków roślin i zwierząt i ich siedlisk w obszarze.
- 4) Przedstawienie na mapach tematycznych w wersji elektronicznej (.jpg, .pdf) sporządzonych na podstawie podkładu mapowego udostępnionego przez zamawiającego – według „Standardu danych GIS w ochronie przyrody” (załącznik A):
  - a. stanowisk i obszarów występowania siedlisk przyrodniczych, gatunków roślin i zwierząt oraz ich siedlisk będących przedmiotami ochrony w obszarze lub proponowanymi do włączenia do przedmiotów ochrony;
  - b. istniejących form ochrony przyrody;
  - c. zagrożeń istniejących i potencjalnych;
  - d. działań/zadań ochrony czynnej siedlisk przyrodniczych i gatunków roślin i zwierząt oraz ich siedlisk, działań związanych z utrzymaniem lub modyfikacją metod gospodarowania;
  - e. miejsc lub powierzchni przeznaczonych do monitoringu stanu przedmiotów ochrony oraz monitoringu realizacji celów działań ochronnych;
- 5) Wykonawca zobowiązuje się do przedłożenia Zamawiającemu plików ESRI shapefile (\*.shp) z ww. danymi w układzie PL-1992.



Spełniamy wymagania EMAS - zarządzamy urzędem efektywnie, oszczędnie i prośrodowiskowo

al. Jana Matejki 6, 50-333 Wrocław, tel.: 71 747 93 00, fax: 71 758 57 41, sekretariat.wroclaw@rdos.gov.pl, wroclaw.rdos.gov.pl